COMUNE DI VERONA — PROVINCIA DI VERONA

P.U.A.

Piano Urbanistico Attuativo per l'urbanizzazione di un'area sita all'interno della ATO 6 - San Felice Extra - Verona, Via Belvedere - Scheda Norma 432.

(ai sensi del Piano degli Interventi del Comune di Verona approvato con D.C.C. n° 91 del 23/12/2012)

RICHIEDENTI: SIG. ALBERTO FALEZZA
AZ. AGRICOLA SAN FELICE

DATA	TAV. n°	TITOLO
28 agosto 2012	12	**RETE ACQUE BIANCHE** PLANIMETRIA STATO DI PROGETTO SC 1:500 PARTICOLARE POZZO PERDENTE - SC 1:50 PIANTA POZZO PERDENTE - SC 1:50 PARTICOLARE SCARICO ACQUA PIOVANA
REVISIONE		
PROGETTISTA		
RICHIEDENTE		

TIZIANO MAESTRELLO MARCO AMADORI
ARCHITETTI
VIA GALVANI 119 _ 37138 _ VERONA _ TEL/FAX 045 8104232 _ info@mabstudio.it _ www.mabstudio.it

DIRITTI DI PROPRIETA', RIPRODUZIONE E DIFFUSIONE RISERVATI IN CONFORMITA' ALLE LEGGI VIGENTI

PLANIMETRIA STATO DI PROGETTO - SC 1:500

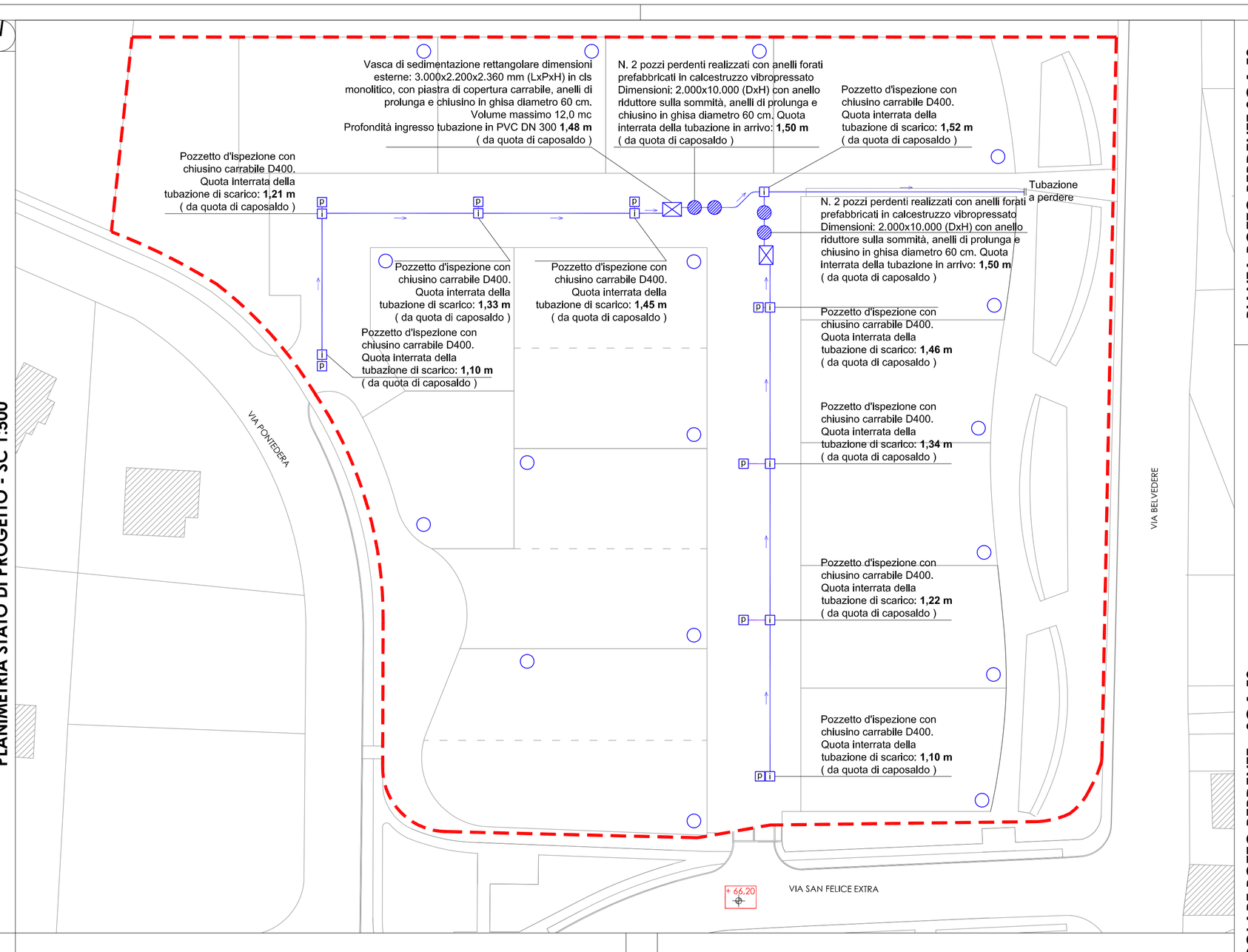

PIANTA POZZO PERDENTE SC 1:50

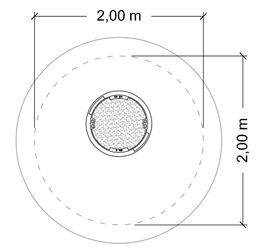

PARTICOLARE POZZO PERDENTE - SC 1:50

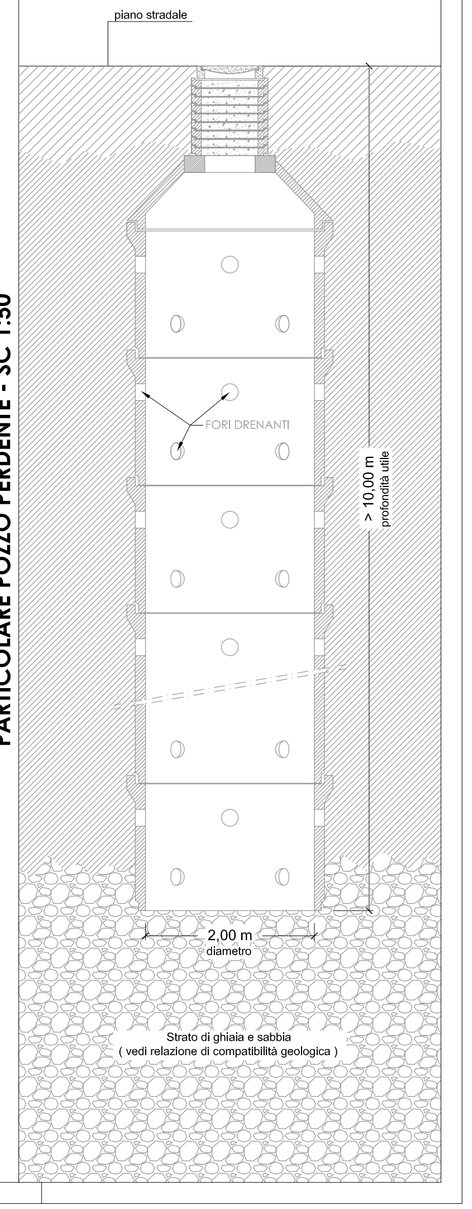

LEGENDA

- **PERIMETRAZIONE AMBITO DI INTERVENTO**
- **POZZETTO DI ISPEZIONE**
- **POZZETTO STRADALE PLUVIALE A SEZIONE CIRCOLARE IN CONGLOMERATO CEMENTIZIO CON CAIDOTTIA STRADALE E GRIGLIA CARRABILE D400**
- **POZZO PERDENTE DI INFILTRAZIONE E STOCCAGGIO**
- **POZZO PERDENTE DI INFILTRAZIONE E STOCCAGGIO (interno ai lotti)** *il rilascio del Permesso di Costruire sarà vincolato all'impegno da parte del richiedente a realizzare tale pozzo*
- **VASCA DI SEDIMENTAZIONE**
- **TUBAZIONE IN PVC, DN 300, INCLINAZIONE 0,5 %**
- **DIREZIONE PENDENZA TUBAZIONI**
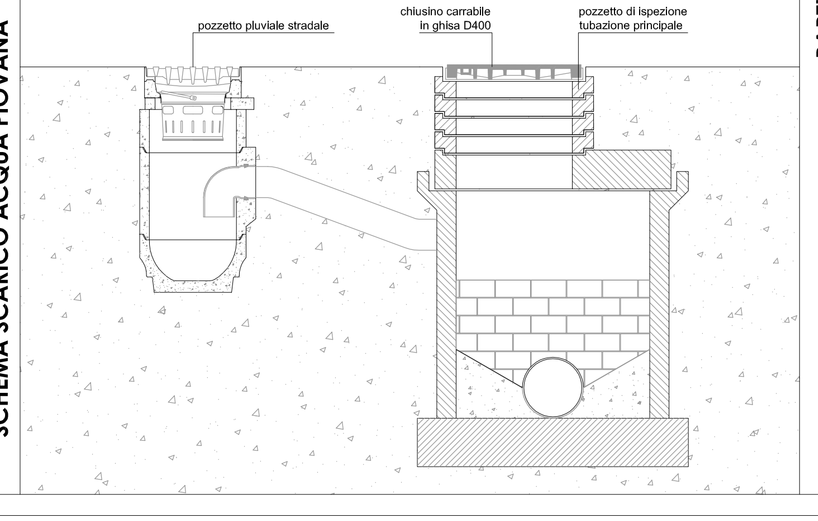
SCHEMA SCARICO ACQUA PIOVANA